
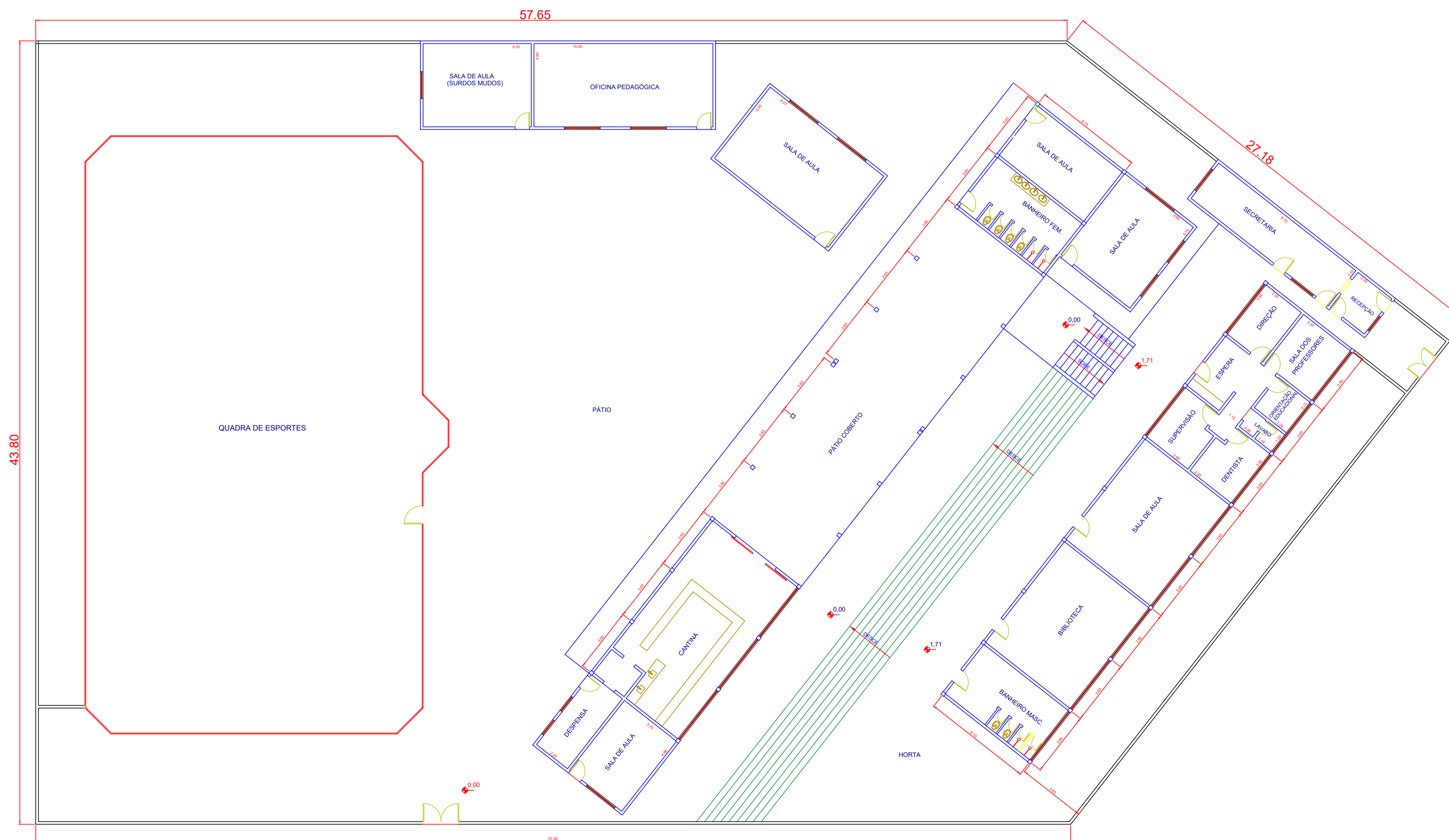


PLANTA BAIXA (PAVTO. SUPERIOR)
ESC. 1:100



COBERTURA ATUAL



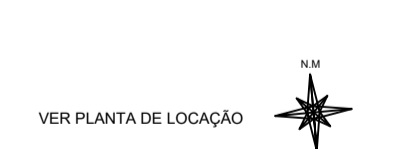
PLANTA BAIXA / LOCAÇÃO (PAVTO. TÉRREO)
ESC. 1:100

PROJETO ARQUITETÔNICO F. ÚNICA

OBRA: LEVANTAMENTO DE DADOS E DESENHO E PLANTA PARA
 "ESCOLA MUNICIPAL VICENTE DE PAULO"
 CONTEÚDO: PLANTA BAIXA
 LOCAL: RUA AFONSO PENA ESQUINA COM JOÃO PINHEIRO QUADRA 03 LOTE 01
 BARRIO: PRINCESA ISABEL
 PROPRIETÁRIO: PREFEITURA MUNICIPAL DE FRUTAL

ESCALA INDICADAS: ESCALA FRUTAL MG

SITUAÇÃO S/ ESCALA



PREFEITURA MUNICIPAL DE FRUTAL
 PROPRIETÁRIO

AREAS	m ²
DO TERRENO	2.996,25
PAVTO. TÉRREO	811,94
PAVTO. SUPERIOR	588,28
ÁREA TOTAL EDIFICADA	1.400,10